

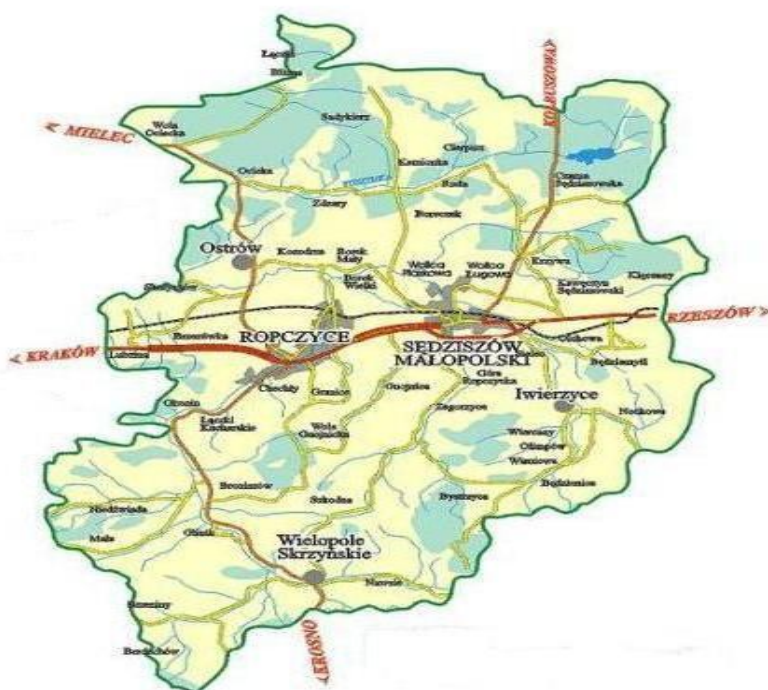
ROZDZIAŁ 3

Charakterystyka gminy Wielopole Skrzyńskie

3.1 Podstawowe informacje o gminie Wielopole Skrzyńskie



Gmina Wielopole Skrzyńskie - położona jest w środkowo-zachodniej części województwa podkarpackiego w powiecie ropczycko - sędziszowskim. Zajmuje obszar 9355 ha, co stanowi 0,5% powierzchni woj. podkarpackiego oraz 17% powierzchni powiatu ropczycko-sędziszowskiego.



źródło: <http://wielopole.eu/upload/UG/mapa4.JPG>

W skład gminy wchodzi 5 sołectw: Wielopole Skrzyńskie, Brzeziny, Glinik, Nawsie, Broniszów. Gmina liczy wg stanu na 10 stycznia 2013 r.: 8519 mieszkańców, z czego 4291 to kobiety i 4228 mężczyźni¹.

Sąsiadami gminy Wielopole Skrzyńskie jest 9 gmin: od wschodu Czudec, od zachodu Brzostek, od południa Strzyżów, Wiśniowa i Frysztak, od północy Dębica, Ropczyce, Sędziszów Małopolski i Iwierzycy.



źródło: http://wielopole.eu/upload/pagesetter/sasiad_mapa.JPG

Gmina ma charakter rolniczy. Szansą rozwoju gminy jest agroturystyka, która odgrywa coraz większe znaczenie w gospodarce gminy. Dogodne położenie komunikacyjne, ciekawa historia, cenne obiekty architektury już teraz przyciągają turystów. Bogata, chociaż nie w pełni udokumentowana historia gminy ukształtowała tożsamość jej mieszkańców i wpłynęła na rozwój materialny, m.in. w postaci budownictwa sakralnego, dworskiego, mieszczańskiego. Zachowane układy planistyczne wsi, układ urbanistyczny Wielopola Skrzyńskiego wraz z ukształtowaniem terenu i innymi walorami przyrodniczymi oraz z bogatymi tradycjami tworzą niepowtarzalny krajobraz kulturowy gminy².

¹ <http://wielopole.eu/index.php?module=Pagesetter&func=viewpub&tid=6&pid=2> (23.04.2013)

² http://wielopole.eu/upload/UG/Gmina_Wielopole_Skrzynskie_2011_r.pdf, str. 3

HISTORIA

Zalążkiem Wielopola była jednostka administracyjna dla grupy folwarków w Kunicach, zwana kluczem kunickim, stanowiącym dobra biskupów lubuskich. Obejmowała tereny graniczące z Glinikiem, Broniszowem, Zagórzycami, Wiercanami, Czudcem, Dobrzechowem, Tułkowicami, Kożuchowem i Kleciem koło Brzostku. Przypuszczalnie miasto Wielopole powstało w XIII w. Badacze dziejów utożsamiają je z tajemniczym miastem Furstenberg. Taką nazwę miało otrzymać Wielopole po nadaniu osadzie praw miejskich w 1348 r. Dokument z maja 1348 r., znajdujący się w kurii metropolitarnej w Krakowie, nazywa Wielopole - *oppdium*, czyli miastem. Parafia wielopolska istniała podobno już w 1325 r. Przez prawie 6 wieków Wielopole posiadało prawa miejskie. Kryzys panujący w Polsce w latach 1929-1934 spowodowałubożenie Wielopola i jego mieszkańców, w wyniku czego miastu w 1930 r. groziło odebranie praw miejskich. W celu zwiększenia liczby mieszkańców rada miasta postanowiła przyłączyć do Wielopola przyległe przysiółki: Konice, Rzegocin, Sośnice, pomimo to 23 marca 1933 r. Wielopole utraciło prawa miejskie. W 1933 r. w skład gminy Wielopole weszły miejscowości: Wielopole Skrzyńskie, Glinik, Mała, Nawsie, Szkodna i Brzeziny, natomiast Broniszów wchodził w skład gminy Ropczyce. Gminy zbiorowe przetrwały do 1954 r., zdegradowane miasto Wielopole stało się siedzibą gminy. W 1973 r. zostały na nowo utworzone gminy zbiorowe, w skład gminy Wielopole Skrzyńskie weszły wówczas wsie: Brzeziny, Broniszów, Glinik, Nawsie i Wielopole Skrzyńskie³.



źródło: http://wielopole.eu/upload/UG/Gmina_Wielopole_Skrzynskie_2011_r.pdf

KOMUNIKACJA

Bardzo dobrze rozwinięta sieć dróg gminnych, powiatowych i wojewódzkich oraz funkcjonujące linie autobusowe umożliwiają dobrą komunikację z okolicznymi miastami - Ropczycami, Strzyżowem, Sędziszowem Małopolskim, Rzeszowem. Główna droga nr 986 Tuszyna - Ropczyce-Wiśniowa umożliwia dojazd w Bieszczady z rejonów Ropczyc i Mielca. Teren gminy położony pod względem fizyczno-geograficznym znajduje się w Prowincji Karpat i Podkarpacia, Podprowincji Zewnętrznych Karpat Zachodnich, Makroregionie pogórzy Środkowo-Beskidzkich i Mezo-regionie Pogórza Strzyżowskiego⁴.

³ http://wielopole.eu/upload/UG/Gmina_Wielopole_Skrzynskie_2011_r.pdf str. 4

⁴ <http://wielopole.eu/index.php?module=Pagesetter&func=viewpub&tid=6&pid=3> (23.04.2013).

TURYSTYKA

Ze względu na liczne atrakcje turystyczne, walory historyczno – kulturowe, dużą lesistość, malownicze ukształtowanie terenu, nieskażone środowisko oraz gościnność mieszkańców gmina Wielopole Skrzyńskie jest miejscem wartym zwiedzenia.

Obszar gminy Wielopole Skrzyńskie stanowi atrakcyjny teren do uprawiania turystyki, zarówno pieszej jak i rowerowej.

Gmina położona jest geograficznie w Prowincji Karpat i Podkarpacia, Podprowincji Zewnętrznych Karpat Zachodnich. Południowo-zachodnie krańce gminy znajdują się w obszarze Czarnorzecko - Strzyżowskiego Parku Krajobrazowego, który obejmując obszar 1195 ha zajmuje ósmą część gminy. Część ta stanowi strefę ochronną Parku. Obszar gminy charakteryzuje się bardzo urozmaiconą rzeźbą terenu, który tworzy szereg wąskich wzgórz, porozcinanych doliną rzeki Wielopolki i jej licznymi dopływami.

Teren gminy położony jest w górnej części dorzecza Wielopolki - prawego dopływu Wisłoki. Wielopolka ma długość 57,4 km, z czego 13 km przebiega na terenie gminy. Zarówno ta rzeka, jak i jej dopływy: Liwek, Brzezinka, Malanka i Broniszowianka mają charakter rzek górskich.

Najwyżej położone rejony gminy, zbyt strome do uprawy, zajmują większe kompleksy leśne. Na terenie gminy przeważa zieleń nieurządzona w postaci lasów w większości jodłowo – bukowo - grabowych, dębowych i trześniowych. Naturalne wymieszanie w/w gatunków tworzy piękne kompozycje kolorystyczne, szczególnie w porze jesiennego przebarwienia liści oraz w okresie kwitnienia trześni.

W południowo-zachodniej części gminy przebiega fragment Pasma Klonowej Góry. Pasma to stanowi grupa mocno zalesionych wzgórz ze szczytami: “Bardo” , “Chełm” i “Kamienna”. Na obszarze gminy znajduje się góra “Bardo” będąca najwyższym szczytem pasma⁵.

⁵ <http://wielopole.eu/index.php?module=Pagesetter&func=viewpub&tid=6&pid=6> (23.04.2013).



źródło: <http://wielopole.eu/upload/UG/DSCF5705.JPG>

DZIEDZICTWO KULTUROWE

Gmina Wielopole Skrzyńskie może poszczycić się bogatą tradycją ludową, zwyczajami oraz obrzędami składającymi się na kulturę etniczną tego rejonu, liczne kapele i zespoły ludowe po dziś dzień kultywują obrzędy, tańce i pieśni charakterystyczne dla tych ziem.

Spośród licznych zabytków tego regionu na uwagę zasługują:

- zespół Kościoła Parafialnego w Brzezinach (kościół pw. św. Mikołaja Biskupa z II połowy XV wieku, drewniana dzwonnica, wewnątrz wiszą dwa dzwony-jeden z drugiej połowy XV wieku z napisem gotyckim i drugi z początku XVI wieku),



źródło: <http://wielopole.eu/upload/pagesetter/STA60096.JPG>

- zespół Kościoła Parafialnego p.w. Wniebowzięcia NMP w Wielopolu Skrzyńskim (kościół z 1654 r., dzwonnica z początku XIX wieku, znajduje się w nim m.in. Chrzcielnica z 1800 r. oraz obraz Matki Bożej Różańcowej wykonany w XVIII wieku,
- plebania z 1880 r.-dom rodzinny Tadeusza Kantora, obecnie Ośrodek Dokumentacji i Historii Regionu-Muzeum T. Kantora (obok Kościoła Parafialnego w Wielopolu Skrzyńskim),



źródło: <http://gok.wielopole-skrz.pl/wp-content/uploads/kantor1-300x200.jpg>

- pozostałości parku dworskiego w Broniszowie,
- zespół dworski w Brzezinach (dwór z I połowy XIX wieku, spichlerz drewniany z 1900 r., stajenka drewniana z 1905 r., park podworski z XIX wieku),
- zabytkowe kapliczki przydrożne,
- domy, zagrody, spichlerze i kuźnie.

GINNY OŚRODEK KULTURY I WYPOCZYNKU W WIELOPOLU SKRZYŃSKIM

Całą pieczę nad działalnością kulturalną sprawuje Gminny Ośrodek kultury i Wypoczynku w Wielopolu Skrzyńskim z filiami zamiejscowymi w Nawsiu, Gliniku i Brzezinach. Podlega mu także stadion sportowy w Wielopolu.

Uroczyste otwarcie Wiejskiego Domu Kultury (dzisiejszego Gminnego Ośrodka Kultury i Wypoczynku) w Wielopolu Skrzyńskim nastąpiło 1 maja 1959 roku. Początkowo działalność kulturalna rozwijała się przy lampie naftowej, ponieważ w Wielopolu nie było jeszcze elektryczności.

W domu kultury mieściła się również Gminna Biblioteka oraz kino. Dwa razy w tygodniu odbywały się seanse filmowe, jak również poranki filmowe dla dzieci.

W sali kinowej odbywały się również zabawy taneczne (organizowane przez Dom Kultury, albo inne organizacje np. Straż Pożarną, Ludowe Zrzeszenie Sportowe, Związek Młodzieży Wiejskiej), a także gminne zebrania, spotkania z działaczami społecznymi i władzami lokalnymi, spotkania rozmaitych organizacji społecznych, szkolenia z zakresu rolnictwa. W tym okresie w Domu Kultury działał Zespół Pieśni i Tańca. Działały także: zespół muzyczny prowadzony również społecznie oraz dwa zespoły piłki siatkowej i piłki nożnej. Bardzo dobrze układała się współpraca z innymi instytucjami kultury, o czym świadczyły dosyć częste występy zespołów z Rzeszowa, Dębicy i okolic.

W Gminnym Ośrodku Kultury prowadzone było również kółko plastyczne oraz Dziecięcy Zespół Tańca. W tym okresie Dom Kultury prowadził bardzo owocną współpracę z klubami rolników, ruchu i Gminnej Spółdzielni Samopomoc Chłopska, które znajdowały się na terenie gminy. W weekendy nadal organizowano w sali kinowej Gminnego Ośrodka Kultury dyskoteki i zabawy taneczne dla młodzieży⁶.

Obecnie skład organizacyjny Gminnego Ośrodka Kultury i Wypoczynku wchodzi: Biblioteka Publiczna w Wielopolu, Filia w Brzezinach, Nawsiu, Gliniku, Ośrodek Sportu, oraz Ośrodek Kultury Filia w Brzezinach, Broniszowie, Nawsiu oraz Ośrodek Dokumentacji i Historii Regionu - Muzeum Tadeusza Kantora. Imprezy organizowane przez GOKiW cieszą się dużym zainteresowaniem mieszkańców, a „Wielopolandia”, „Podkarpackie Prezentacje Teatrów Poszukujących o Nagrodę Tadeusza Kantora”, „Dni Wielopola”, „Gminne Dożynki”, „Estradka Małolatka” na dobre wpisały się w kalendarz kulturalny Gminy Wielopole Skrzyńskie, Powiatu Ropczycko-Sędziszowskiego i Województwa Podkarpackiego.

Zespoły działające w GOKiW:

- Męski Chór Rolników,
- Chór Mieszany „GLORIA” z Parafii Św. Mikołaja w Brzezinach,
- Gminna Orkiestra Dęta działająca przy OSP i FOK w Brzezinach,
- Kapela Ludowa „Nawsianie” z Nawsia,
- Kapela Ludowa „Brzezinianie” z Brzeziny O Zespół Pieśni i Tańca „Bardo”,
- Zespół Teatralno – Obrzędowy „Wielopolanie”,
- Zespół Tańca Nowoczesnego „Red Angels” O Zespół Tańca Estradowego „Power”,
- Kółko Plastyczne,

⁶ http://gok.wielopole-skrz.pl/?page_id=56

- bezpłatna nauka gry na instrumentach muzycznych m.in. na gitarze, flecie i klawiszach oraz zajęcia wokalne.

GOKiW współpracuje również z Kołami Gospodyń Wiejskich i Klubami Seniora z terenu gminy Wielopole Skrzyńskie.

W 2004 roku została podpisana umowa o współpracy międzynarodowej pomiędzy Gminą Wielopole Skrzyńskie, a Miastem Giraltovce na Słowacji⁷.



źródło: <http://gok.wielopole-skrz.pl/wp-content/uploads/budynek.jpg>

⁷ http://wielopole.eu/upload/UG/Gmina_Wielopole_Skrzynskie_2011_r.pdf str. 10-12

GOSPODARKA WODNO – ŚCIEKOWA

Gmina Wielopole Skrzyńskie leży w dorzeczu rzeki Wisłoki. Do najważniejszych rzek przepływających przez teren gminy należą prawobrzeżny dopływ Wisłoki - rzeka Wielopolka oraz dopływy Wielopolki – potoki Brzezinka, Liwek i są one w administracji Podkarpackiego Zarządu Melioracji i Urządzeń Wodnych w Rzeszowie.

Wielopolka przepływa centralnie przez obszar gminy. Na odcinku od źródeł do Wielopola Skrzyńskiego płynie ona ze wschodu na zachód, a od Wielopola Skrzyńskiego do północnej granicy gminy – Broniszowa płynie z południa na północ. Dolny odcinek Wielopolki jest uregulowany. Na rzekach na terenie gminy nie jest prowadzony monitoring wód powierzchniowych. Ostatnie publikowane dane dla Wielopolki dotyczą 1996 roku.

Na ich podstawie można stwierdzić, że rzeka prowadzi wody III klasy czystości pod względem fizyko – chemicznym, natomiast pod względem bakteriologicznym – wody ponadnormatywnie zanieczyszczone (ocena ogólna – wody ponadnormatywnie zanieczyszczone). Na jakość wód powierzchniowych znaczny wpływ mają nie oczyszczone ścieki sanitarne wprowadzane do tych wód jak i zanieczyszczenia obszarowe związane z rolnictwem⁸.

GOSPODARKA ODPADAMI

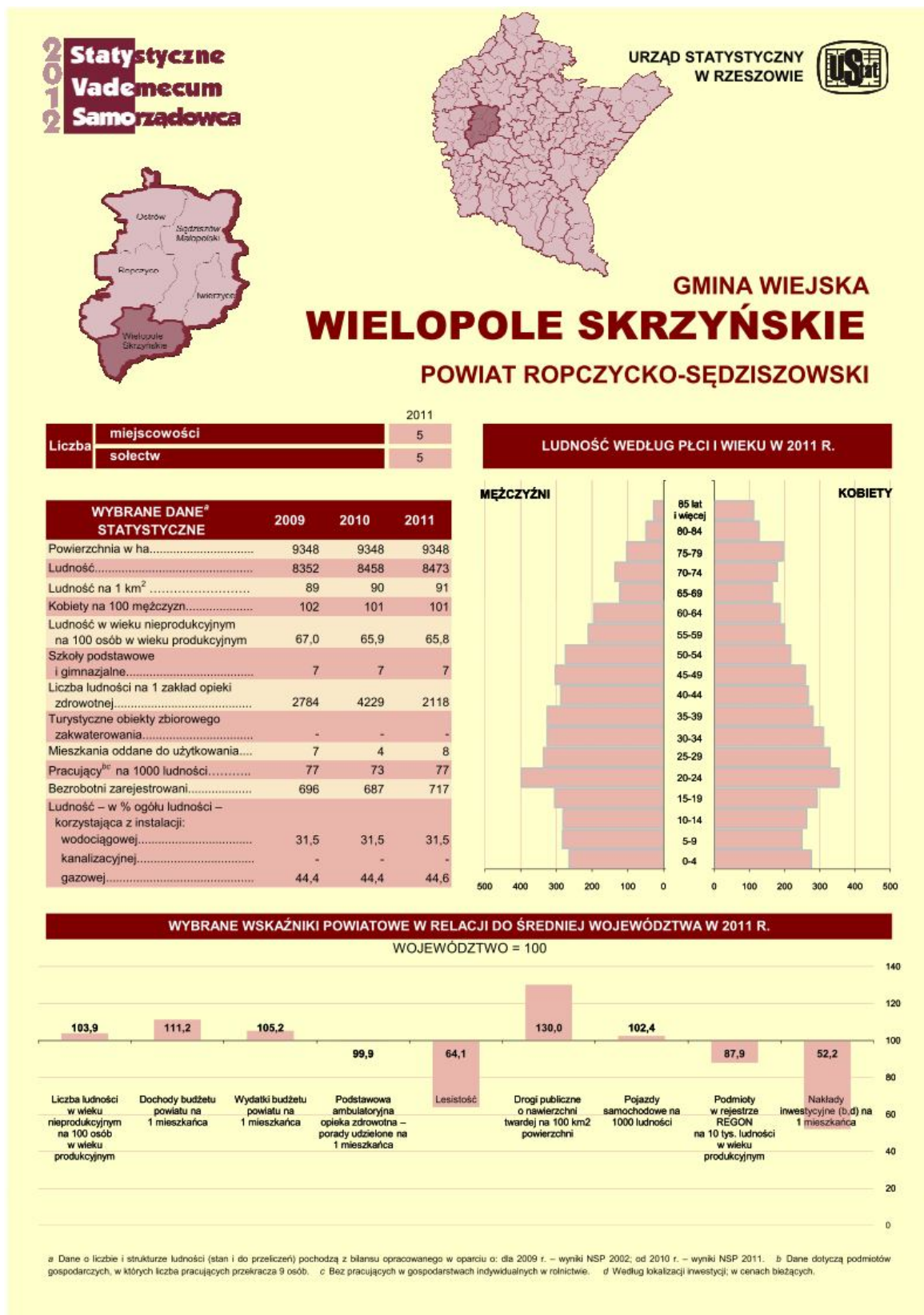
Odpady powstające w sektorze komunalnym są to odpady powstające w gospodarstwach domowych, obiektów infrastruktury i terenu miasta i gminy . W roku 2002 na terenie gminy zebrano około 210,2 Mg odpadów komunalnych a zorganizowaną zbiórką odpadów komunalnych objętych było ca 30,0 % ogółu mieszkańców gminy. Wg szacunków na terenie gminy wytworzono w 2002 r. ca 1096,38 Mg odpadów a odpady zebrane i wywiezione na składowisko stanowiły jedynie 19,17 % tej masy.

Na terenie gminy systematycznie wzrasta ilość surowców wtórnych pozyskanych z selektywnej zbiórki. W roku 2002 zebrano 6,20 Mg surowców wtórnych (szkło, makulatura, tworzywa sztuczne i złom), co stanowiło około 2,95 % masy zebranych odpadów (w województwie podkarpackim średnio 1,9 %). Na terenie gminy nie wytwarza się komunalnych osadów ściekowych, ponieważ brak jest komunalnej oczyszczalni ścieków. Wytworzone osady ściekowe w zakładowych oczyszczalniach ścieków (ok. 80,0 Mg s.m.) poddawane były procesowi odzysku i służyły one do nawożenia pól rolników indywidualnych (do uprawy roślin trawiastych). Wg wykonanej prognozy do roku 2014 nie przewiduje się znaczącego wzrostu odpadów komunalnych, ale ilość osadów ściekowych powinna wzrosnąć do wielkości ca 215 Mg s.m. do 2014 roku. Zaproponowany system gospodarki odpadami z sektora komunalnego zakłada, że całość zebranych z terenu gminy odpadów wywożona będzie do projektowanego Zakładu Zagospodarowania Odpadów „Kozodrza – Paszczyzna”⁹.

⁸ Program Ochrony Środowiska Wielopola Skrzyńskiego, str. 11.

⁹ Program Ochrony Środowiska Wielopola Skrzyńskiego, str. 34-35.

2. Gmina Wielopole Skrzyńskie w statystyce Urzędu Statystycznego w Rzeszowie



**Ekspertyza dotycząca możliwości realizacji inwestycji pn.
„BUDOWA OCZYSZCZALNI ŚCIEKÓW I SIECI KANALIZACJI SANITARNEJ W MIEJSCOWOŚCI WIELOPOLE SKRZYŃSKIE
W RAMACH PARTNERSTWA PUBLICZNO – PRYWATNEGO (PPP)”.**



**ŚRODKI W DOCHODACH BUDŻETU GMINY NA
FINANSOWANIE I WSPÓŁFINANSOWANIE
PROGRAMÓW I PROJEKTÓW UNIJNYCH W 2011 R.**



W 2011 r. wydatki na oświatę i wychowanie
wyniosły **9752** tys. zł

DOCHODY BUDŻETU GMINY WEDŁUG DZIAŁÓW

	2009	2010	2011
	w %		
Dochody ogółem	100,0	100,0	100,0
Rolnictwo i łowiectwo	0,9	0,8	1,1
Transport i łączność	10,4	6,5	4,5
Gospodarka mieszkaniowa	1,5	0,6	0,3
Administracja publiczna	0,4	0,6	0,5
Bezpieczeństwo publiczne i ochrona przeciwpożarowa	0,1	0,4	0,0
Różne rozliczenia	51,6	52,8	54,2
Oświata i wychowanie	1,9	3,6	3,3
Pomoc społeczna i pozostałe zadania w zakresie polityki społ.	21,6	23,1	22,0
Edukacyjna opieka wychowawcza	2,1	1,2	1,0
Gospodarka komunalna i ochrona środowiska	0,0	1,1	1,8
Kultura i ochrona dziedzictwa narodowego	x	x	x
Kultura fizyczna ^a	x	x	x
Dochody od osób prawnych i od osób fizycznych	9,4	9,0	11,2
Pozostałe	0,1	0,2	0,1

^a Do 2010 r. nazwa działu brzmiała „Kultura fizyczna i sport”.

W 2011 r. dochody gminy na 1 mieszkańca wyniosły: **2804 zł**

Dochody własne
stanowiły w dochodach ogółem budżetu gminy **17,2%**
Udział wpływów z tytułu podatku dochodowego od osób fizycznych
w dochodach własnych wyniósł **28,6%**

W gminie w 2011 r. **100,0%** wydatków majątkowych
przeznaczono na cele inwestycyjne.
Wydatki majątkowe inwestycyjne stanowiły
9,5% wydatków ogółem budżetu gminy.

WYDATKI BUDŻETU GMINY WEDŁUG DZIAŁÓW

	2009	2010	2011
	w %		
Wydatki ogółem	100,0	100,0	100,0
Rolnictwo i łowiectwo	0,8	4,3	1,1
Transport i łączność	23,6	14,3	10,0
Gospodarka mieszkaniowa	1,6	0,8	1,1
Administracja publiczna	8,7	7,6	8,6
Bezpieczeństwo publiczne i ochrona przeciwpożarowa	0,9	1,4	0,8
Różne rozliczenia	x	x	x
Oświata i wychowanie	34,1	35,4	40,9
Pomoc społeczna i pozostałe zadania w zakresie polityki społ.	21,8	23,7	27,4
Edukacyjna opieka wychowawcza	2,2	1,4	1,3
Gospodarka komunalna i ochrona środowiska	0,8	5,0	1,3
Kultura i ochrona dziedzictwa narodowego	3,6	3,8	4,7
Kultura fizyczna ^a	0,2	0,3	0,3
Działalność usługowa	0,1	0,1	0,1
Ochrona zdrowia	0,3	0,3	0,3
Pozostałe	1,2	1,7	2,2

W 2011 r. wydatki gminy na 1 mieszkańca wyniosły: **2820 zł**

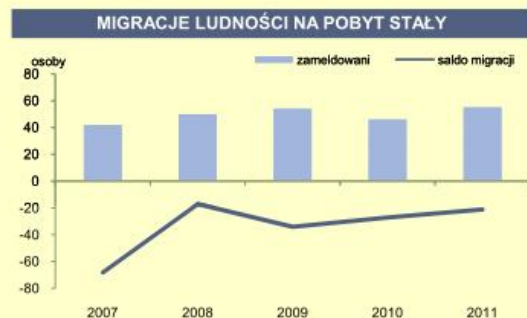
ZASOBY MIESZKANIOWE

	2009	2011 ^a
Mieszkania.....	2019	2020
Przeciętna powierzchnia użytkowa 1 mieszkania w m ²	84,3	84,4
Liczba wypłaconych dodatków mieszkaniowych.....	17	15
Zaległości w opłatach za mieszkanie w zasobach gminnych w tys. zł.....	-	-

^a Mieszkania i powierzchnia użytkowa w 2010 r.

WYBRANE DANE DEMOGRAFICZNE W 2011 R.

	Powiat	Gmina	Powiat=100
Ludność.....	73166	8473	11,6
w tym kobiety.....	37093	4255	11,5
Urodzenia żywe.....	803	109	13,6
Zgony.....	578	73	12,6
Przyrost naturalny.....	225	36	x
Saldo migracji ogółem.....	-70	-21	x
Ludność w wieku:			
przedprodukcyjnym.....	15884	1965	12,4
produkcyjnym.....	46103	5110	11,1
poprodukcyjnym.....	11179	1398	12,5

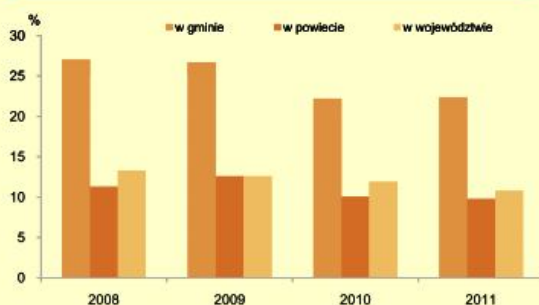


**Ekspertyza dotycząca możliwości realizacji inwestycji pn.
„BUDOWA OCZYSZCZALNI ŚCIEKÓW I SIECI KANALIZACJI SANITARNEJ W MIEJSCOWOŚCI WIELOPOLE SKRZYŃSKIE
W RAMACH PARTNERSTWA PUBLICZNO – PRYWATNEGO (PPP)”**

EDUKACJA	2009/10	2010/11	2011/12
Złobki ogółem.....	-	-	-
Dzieci przebywające w żłobkach w ciągu roku.....	-	-	-
Placówki wychowania przedszkolnego...	6	9	9
w tym przedszkola.....	1	1	1
Miejsca w przedszkolach.....	70	77	75
Dzieci w placówkach wychowania przedszkolnego.....	146	186	215
w tym w przedszkolach.....	70	71	74
Szkoły podstawowe.....	6	6	6
Uczniowie szkół podstawowych.....	580	571	566
Szkoły gimnazjalne.....	1	1	1
Uczniowie szkół gimnazjalnych.....	315	304	296
Uczniowie przypadający na 1 komputer z dostępem do Internetu przeznaczony do użytku uczniów w szkołach*:			
podstawowych.....	8	7	7
gimnazjalnych.....	9	8	8
Komputery z dostępem do Internetu przeznaczone do użytku uczniów w szkołach*:			
podstawowych.....	76	77	77
gimnazjalnych.....	37	37	37

a Dla dzieci i młodzieży

**UDZIAŁ OSÓB KORZYSTAJĄCYCH ZE ŚRODOWISKOWEJ
POMOCY SPOŁECZNEJ W LUDNOŚCI OGÓŁEM**



W 2011 r. wydatki na pomoc społeczną i pozostałe zadania w zakresie polityki społecznej wyniosły **6528,7** tys. zł

Liczba zakładów opieki zdrowotnej w gminie w 2011 r.: **4**
Liczba osób przypadających na 1 zakład wyniosła **2118**

LEŚNICTWO W 2011 R.

Powierzchnia lasów ogółem w ha.....	1952,1
w tym lasy publiczne.....	545,1
w tym własność gminy	-
Lesistość w %.....	20,9

Liczba oczyszczalni ścieków w gminie w 2011 r. wyniosła: **1**
Liczba ludności obsługiwanej przez oczyszczalnię ścieków wyniosła:
w gminie -
w powiecie **28353**

Ludność gminy według edukacyjnych grup wieku w 2011 r.:

0 - 2 lata -	325
3 - 6 lat -	430
7 - 12 lat -	645
13 - 15 lat -	333

W 2011 r. subwencja oświatowa w gminie wyniosła (w tys. zł) **6536**



	2011
Biblioteki i filie.....	4
Czytelnicy w bibliotekach publicznych.....	1400
Wypożyczenia księgozbioru na 1 czytelnika w woluminach.....	17,1

W 2011 r. wydatki na przeciwdziałanie alkoholizmowi wyniosły **67090 zł**



WYBRANE DANE O RYNKU PRACY W 2011 R.

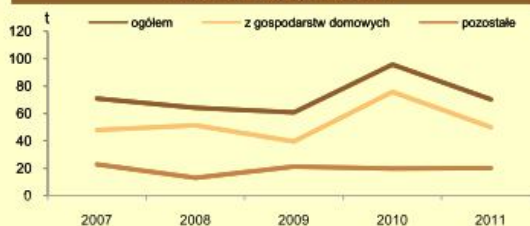
	Powiat	Gmina
Pracujący*	10652	649
Bezrobotni zarejestrowani.....	5482	717
w tym kobiety w %.....	54,4	55,6
Udział bezrobotnych zarejestrowanych w liczbie ludności w wieku produkcyjnym w % ...	11,9	14,0
Udział zarejestrowanych bezrobotnych kobiet w liczbie kobiet w wieku produkcyjnym w % ...	13,8	17,1

a Dane dotyczą podmiotów gospodarczych, w których liczba pracujących przekracza 9 osób; bez pracujących w w gospodarstwach indywidualnych w rolnictwie.

**PODMIOTY GOSPODARKI NARODOWEJ W REJESTRZE
REGION W 2011 R.**

	Powiat	Gmina
Podmioty gospodarki narodowej ogółem.....	4503	379
w tym w sektorze: rolniczym.....	88	15
przemysłowym.....	494	47
budowlanym.....	698	84
Podmioty gospodarki narodowej na 10 tys. ludności.....	615	447
Osoby fizyczne prowadzące działalność gospodarczą na 10 tys. ludności.....	500	373

**ZMIESZANE ODPADY KOMUNALNE
ZEBRANE W CIĄGU ROKU**



W latach 2009-2011 liczba budynków mieszkalnych objętych zbieraniem odpadów z gospodarstw domowych **wzrosła o 1018**

Ekspertyza dotycząca możliwości realizacji inwestycji pn.
**„BUDOWA OCZYSZCZALNI ŚCIEKÓW I SIECI KANALIZACJI SANITARNEJ W MIEJSCOWOŚCI WIELOPOLE SKRZYŃSKIE
W RAMACH PARTNERSTWA PUBLICZNO – PRYWATNEGO (PPP)”.**

GINA WIEJSKA WIELOPOLE SKRZYŃSKIE NA TLE GMIN POWIATU I WOJEWÓDZTWA W 2011 R.

Lokata gminy w powiecie 3 69 Lokata gminy w województwie

WYSZCZEGÓL- NIENIE GMINY	Ludność na 1 km ²		Kobiety na 100 mężczyzn*		Saldo migracji na 1000 ludności		Dochody własne budżetu gminy		Środki w docho- dach budżetu gminy na finan- sowanie i współfi- nansowanie prog- ramów i projektów unijnych		Wydatki budżetu gminy		Wydatki na obsługę długu publicznego w % wydatków ogółem budżetu gminy*		Dzieci w przed- szkolach na 100 miejsc*		Czytelnicy bibliotek publicznych na 1000 ludności		Turystyczne obiekty zbiorowego zakwaterowania		Przeciętna powierz- chnia użyt- kowa 1 mieszkania w zasobach mieszka- niowych w 2010 r.		Odsetek ludności korzystającej z instalacji			Podmioty w rejestrze REGON na 10 tys. ludności						
																			obiekty	udzielone noclegi			wodociąg- gowej	kanaliza- cyjnej	gazowej							
IWIERZYCE	3	69	1	61	1	16	4	108	5	100	4	141	4	95	1	17	5	134	3	53	4	64	1	60	4	94	3	102	3	95	4	87
OSTRÓW	5	110	3	82	2	58	1	1	1	15	1	1	1	31	5	77	1	5	2	29	2	38	2	66	1	27	1	72	4	112	3	71
ROPCZYCE	1	27	3	82	4	106	2	39	4	89	2	105	2	81	2	64	3	83	3	53	3	52	4	127	3	90	2	95	1	55	1	27
SĘDZISZÓW MAŁOPOLSKI	2	38	5	135	3	80	3	75	2	84	5	147	3	89	4	76	4	93	1	17	1	11	5	132	2	74	4	103	2	56	2	54
WIELOPOLE SKRZYŃSKIE	4	92	1	61	5	112	5	150	3	85	3	108	5	124	3	65	2	49	-	-	-	-	3	94	5	134	-	-	5	113	5	117